

СОГЛАСОВАНО:  
Муниципальное образование  
«Каменск-Уральский городской округ  
Свердловской области»

«          » 2021 г.

СОГЛАСОВАНО:  
Начальник ОМС «Управление образования  
Каменск-Уральского городского округа»

«04» 06 2021 г.

 Л.М. Миннуллина



УТВЕРЖДАЮ:  
Директор Средней школы № 19  
«          » 2021 г.

«          » 2021 г.

# ПАСПОРТ

дорожной безопасности

муниципального автономного  
образовательного учреждения

«Средняя общеобразовательная школа № 19»

2021 г.

## Общие сведения

Муниципальное автономное общеобразовательное учреждение  
«Средняя общеобразовательная школа № 19»

Юридический адрес: 623428 Свердловская область г. Каменск-Уральский  
ул. Мусоргского, 9

Фактический адрес: 623428 Свердловская область г. Каменск-Уральский  
ул. Мусоргского, 9

Руководители образовательного учреждения:

Директор Средней школы № 19 Рязанцева Светлана Александровна 31-65-83

Заместитель директора  
по учебной работе Иванова Татьяна Юрьевна 31-65-83

Ответственный работник  
муниципального органа  
образования ведущий специалист  
Толмачева-Чемезова  
Ирина Валентиновна  
39-62-14

Ответственный от  
Госавтоинспекции инспектор ДПС ОБ ДПС  
ГИБДД МО МВД России  
«Каменск-Уральский»  
капитан полиции Лобов  
Алексей  
Васильевич  
32-23-70

Ответственный работник  
за мероприятия по  
профилактике  
детского травматизма преподаватель-организатор  
ОБЖ Бабракова  
Елена  
Владимировна  
31-65-83

Руководитель или ответственный  
работник дорожно-эксплуатационной  
организации, осуществляющей  
содержание улично-дорожной сети (УДС) МКУ «Управление городских  
хозяйств»  
Барбицкий Яков Юрьевич  
Исетская, 1А  
39-98-88

Руководитель или ответственный  
работник дорожно-эксплуатационной  
организации, осуществляющей содержание  
технических средств организации  
дорожного движения (ТСОДД) МКУ «Управление городских  
хозяйств»  
Барбицкий Яков Юрьевич  
Исетская, 1А  
39-98-88

Количество учащихся	933	человек
Наличие уголка по БДД	1 этаж (4 стенда), 3 этаж (2 стенда)	
Наличие класса по БДД	начальная школа, кабинет 202	
Наличие автогородка (площадки) по БДД	не имеется	
Наличие автобуса	не имеется	
Время занятий в образовательном учреждении:		
1-ая смена:	8.00 – 15.30	
внеклассные занятия:	14.15 – 18.00	

#### Телефоны оперативных служб

Пожарно-спасательная служба	01
Полиция	02
Скорая медицинская помощь	03
Аварийная газовая служба	04
Дежурная часть ГИБДД	32-35-93
Управление образования	39-62-14
ФСБ	32-44-50
Дежурная часть МО полиции	32-23-15, 02
ОП № 24	32-77-00
ЕДДС	112, 36-47-27(25)

## Оглавление

### План-схемы образовательного учреждения

1. Схема расположения Средней школы № 19, пути движения транспортных средств и детей (обучающихся, воспитанников)
2. Схема организации дорожного движения в непосредственной близости от образовательного учреждения с размещением соответствующих технических средств организации дорожного движения, маршруты движения детей и расположение парковочных мест
3. Схема движения организованных групп детей от образовательного учреждения к СК «Олимп», СК «Космос», ДК «Юность», СКЦ.
4. Схема движения транспортных средств к местам разгрузки/погрузки безопасные пути передвижения детей

### Приложения

План-схема пути движения транспортных средств и детей (обучающихся, воспитанников) при проведении дорожных ремонтно-строительных работ вблизи образовательного учреждения

# I. План-схемы образовательного учреждения

## 1. Район расположения образовательного учреждения, пути движения транспортных средств и детей (обучающихся, воспитанников)

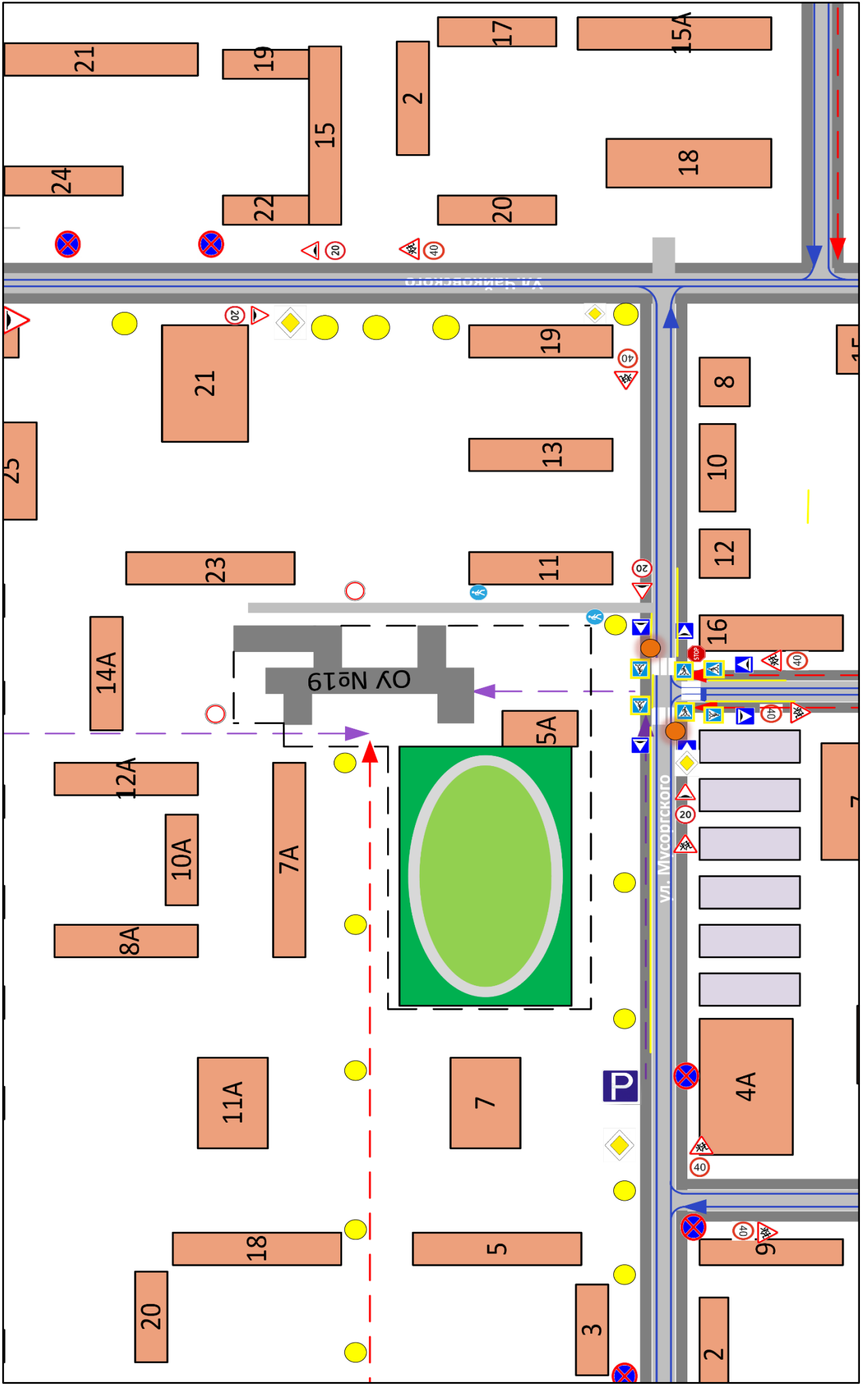


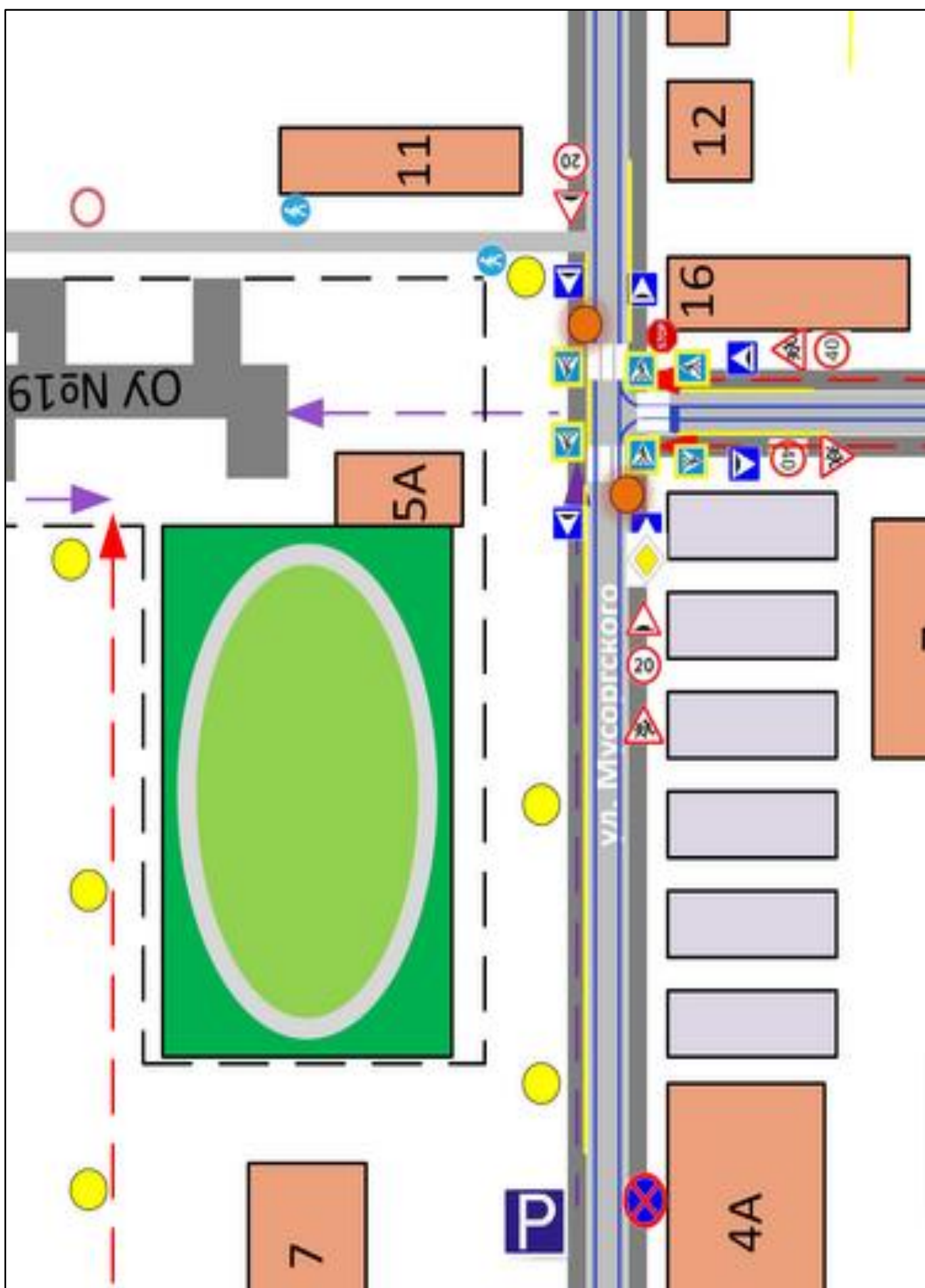
Жилая застройка	
Проезжая часть	
Тротуар	
Движение детей (учеников) в (из) образовательного учреждения	
Движение транспортных средств	
Светофор Т7	

**2. Схема организации дорожного движения в непосредственной близости от образовательного учреждения с размещением соответствующих технических средств организации дорожного движения, маршрутов движения детей и расположения парковочных мест**



<b>Условные обозначения:</b>	
Движение транспортных средств	
Пешеходное ограждение	
Движение детей в (из) Средней школы № 19 от остановки маршрутных т/с:	
Движение детей в (из) Средней школы № 19 от парковки	
Жилая застройка	
Тротуар	
Проезжая часть	
Ограждение Средней школы №19	
Искусственное освещение	
Светофор Т7	








### 3.1. Схема движения организованных групп детей от образовательного учреждения к СК «Олимп», СК «Космос», ДК «Юность»



**Условные обозначения:**

Направление безопасного движения группы детей



### 3.2. Маршруты движения организованных групп детей от образовательного учреждения к СКЦ и КиноFox

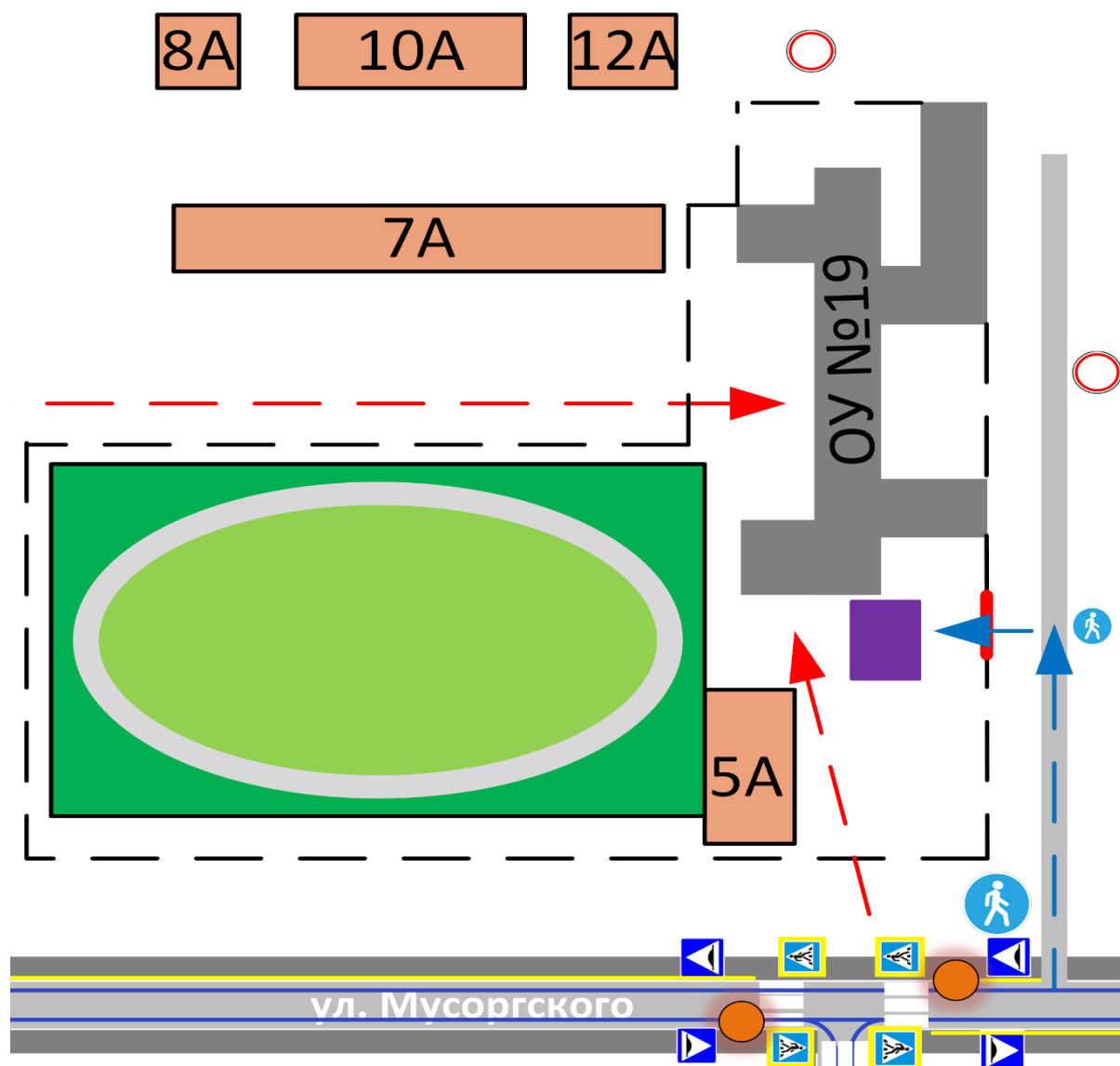


#### Условные обозначения:

Направление безопасного движения группы детей



**4. Пути движения транспортных средств к местам разгрузки/погрузки и рекомендуемые безопасные пути передвижения детей по территории образовательного учреждения**



<b>Условные обозначения:</b>	
Движение транспортных средств	
Жилая застройка	
Тротуар	
Проезжая часть	
Ограждение Средней школы №19	
Движение детей и подростков на территории Средней школы №19	
Место разгрузки (погрузки)	
Шлагбаум	
Светофор Т7	

# Приложение

## План-схема пути движения транспортных средств и детей (обучающихся, воспитанников) при проведении дорожных ремонтно-строительных работ вблизи образовательного учреждения\*



<b>Условные обозначения:</b>	
Направление движение транспортного потока	
Жилая застройка:	
Тротуар	
Проезжая часть	
Ограждение Средней школы №19:	
Рекомендуемое направление движение учеников	
Временная пешеходная дорожка	

\*Организация дорожного движения в месте производства дорожных работ вблизи ОУ производится на основании ОДМ 218.6.019-2016. Отраслевой дорожный методический документ. Рекомендации по организации движения и ограждению мест производства дорожных работ (Прилагается).