

УТВЕРЖДАЮ

Директор Средней школы № 19
С. А. Рязанцева/
«15» апреля 2024 года



ПАСПОРТ
доступности объекта социальной инфраструктуры
и предоставляемых на нем услуг

№ 2

«15» апреля 2024 г.

1. Общие сведения об объекте

1.1. Вид (наименование) объекта: **муниципальное автономное общеобразовательное учреждение «Средняя общеобразовательная школа № 19».**

1.2. Полный почтовый адрес объекта: **улица Мусоргского, дом 9, город Каменск-Уральский, Свердловская область, Россия, 623400.**

1.3. Сведения о размещении объекта:

отдельно стоящее здание 3-х этажей, **4 817** кв. м,

часть здания _____ этаж (-а, -ей) (или на _____ этаже), _____ кв. м,

наличие прилегающего земельного участка (**да** /нет), **22 887** кв. м.

1.4. Год постройки здания **1962**, последнего капитального ремонта **2018**.

1.5. Дата предстоящих плановых ремонтных работ: текущего **июль-август 2024** года, капитального **2027**.

1.6. Сведения об организации, расположенной на объекте:

1.6.1. Наименование организации, расположенной на объекте:

полное наименование (по учредительным документам): **муниципальное автономное общеобразовательное учреждение «Средняя общеобразовательная школа № 19».**

сокращенное наименование (по учредительным документам): **Средняя школа № 19.**

1.6.2. Юридический адрес организации, телефон, электронная почта: **623400, Россия, Свердловская область, город Каменск-Уральский, улица Мусоргского, дом 9, телефон: (3439) 31-65-83, электронная почта: school19kamensk@mail.ru**

1.6.3. Основание для пользования объектом (оперативное управление, аренда, собственность): **оперативное управление.**

1.6.4. Форма собственности объекта (государственная (федеральная, региональная), муниципальная, частная): **муниципальная.**

1.6.5. Вышестоящая организация (наименование): **орган местного самоуправления «Управление образования Каменска-Уральского городского округа».**

ВАХРАМЕЕВА Е.А

25.04.2024

1.6.6. Юридический адрес вышестоящей организации, телефон, электронная почта: **623400, Свердловская область, г. Каменск-Уральский, пр. Победы, д. 15а, телефон: (3439) 32-21-92, электронная почта: mouo@kamensktel.ru**

2. Характеристика деятельности организации на объекте (по обслуживанию населения)

2.1. Сфера деятельности (социальная защита, занятость, здравоохранение, культура, образование, транспорт, информация и связь, физическая культура и спорт): **образование.**

2.2. Категории обслуживаемого населения по возрасту (дети, взрослые, все возрастные категории): **дети.**

2.3. Категории обслуживаемых инвалидов (инвалиды, передвигающиеся на креслах-колясках, инвалиды с нарушением опорно-двигательного аппарата, инвалиды с нарушением зрения, инвалиды с нарушением слуха, инвалиды с умственными нарушениями): **инвалиды с патологией опорно-двигательного аппарата.**

2.4. Виды услуг: **образовательные услуги начального, основного, среднего образования**

2.5. Форма оказания услуг (на объекте, с длительным пребыванием, с проживанием, на дому, дистанционно): **на объекте, на дому.**

2.6. Плановая мощность:

посещаемость (количество обслуживаемых граждан в день) **960;**

вместимость **960;**

пропускная способность **900 человек в одну смену.**

2.7. Участие в исполнении индивидуальной программы реабилитации или абилитации инвалида (ребенка-инвалида) (да/нет): **да.**

3. Состояние доступности объекта и предоставляемых на нем услуг

3.1. Путь следования к объекту пассажирским транспортом (описать маршрут движения с использованием пассажирского транспорта) **Проспект Победы, остановка им героя Кунавина Г. П. Маршрут автобусов № 3,5,6,9,11,14, наличие адаптированного пассажирского транспорта к объекту нет.**

3.2. Путь к объекту от ближайшей остановки пассажирского транспорта:

3.2.1. Расстояние до объекта от остановки транспорта **800 метров.**

3.2.2. Время движения (пешком) **10 минут.**

3.2.3. Наличие выделенного от проезжей части пешеходного пути (да/нет): **нет.**

3.2.4. Перекрестки (нерегулируемые, регулируемые, регулируемые со звуковой сигнализацией, таймером, нет): **регулируемые, со звуковой сигнализацией.**

3.2.5. Информация на пути следования к объекту (акустическая, тактильная, визуальная, нет): **визуальная, акустическая.**

3.2.6. Перепады высоты на пути (съезды с тротуара) (нет/есть (описать)): **нет, их обустройство для инвалидов, передвигающихся на креслах-колясках (нет/есть (описать)): нет.**

3.3. Организация доступности объекта и предоставляемых на нем услуг для инвалидов¹

¹ С учетом СП 35-101-2001, СП 31-102-99.

Номер строки	Категория инвалидов (вид нарушения)	Вариант организации доступности объекта и предоставляемых на нем услуг ²
1.	Все категории инвалидов и маломобильных групп населения ³	«ДУ»
2.	в том числе инвалиды:	«ДУ»
3.	передвигающиеся на креслах-колясках	«ДУ»
4.	с нарушением опорно-двигательного аппарата	«ДУ»
5.	с нарушением зрения	«ДУ»
6.	с нарушением слуха	«ДУ»
7.	с умственными нарушениями	«А»

² Указывается один из вариантов:

«А» (доступность всех зон и помещений (универсальная);

«Б» (специально выделенные для инвалидов участки и помещения);

«ДУ» (дополнительная помощь сотрудника, услуги на дому, дистанционно);

«Нет» (не организована доступность).

³ Указывается худший из вариантов ответа.

3.4. Состояние доступности основных структурно-функциональных зон объекта

Номер строки	Основные структурно-функциональные зоны объекта	Состояние доступности объекта для основных категорий инвалидов ⁴					
		К (для передвигающихся на креслах-колясках)	О (с нарушениями опорно-двигательного аппарата)	С (с нарушениями зрения)	Г (с нарушениями слуха)	У (с умственными нарушениями)	Для всех категорий маломобильных групп населения ⁵
1.	Территория, прилегающая к зданию (участок)	ДУ	ДУ	нет	нет	ДП	ДУ
2.	Вход (входы) в здание	ДП	ДП	ДУ	ДУ	ДП	ДУ
3.	Путь (пути) движения внутри здания, включая пути эвакуации	ДУ	ДП	ДУ	ДУ	ДП	ДУ
4.	Зона целевого назначения здания (целевого посещения объекта)	ДУ	ДУ	ДУ	ДУ	ДП	ДУ
5.	Санитарно-гигиенические помещения	ДП	ДП	ДУ	ДУ	ДП	ДУ
6.	Система информации и связи (на всех зонах)	ДУ	ДУ	ДУ	ДУ	ДП	ДУ
7.	Пути движения к объекту (от остановки транспорта)	ДУ	ДУ	нет	нет	ДП	ДУ
8.	Все зоны и участки ⁵	ДУ	ДУ	ДУ	ДУ	ДП	ДУ

⁴ Указывается:

ДП – доступно полностью (доступность для всех категорий инвалидов и других маломобильных групп населения);

ДЧ – доступно частично (достижимость мест целевого назначения для отдельных категорий инвалидов);

ДУ – доступно условно (организация помощи сотрудниками организации или иной альтернативной формы обслуживания (на дому, дистанционно, иное));

нет – недоступно (не предназначен для посещения инвалидами и другими маломобильными группами населения)

⁵ Указывается худший из вариантов ответа.

3.5. Итоговое заключение о состоянии доступности объекта и предоставляемых на нем услуг: в муниципальном автономном бюджетном общеобразовательном учреждении «Средняя общеобразовательная школа № 19» ДОСТУПНО УСЛОВНО

- соответствуют нормативам лишь основные функциональные зоны для отдельных категорий инвалидов;
- необходимо организовать специально выделенные пути и места обслуживания для отдельных категорий инвалидов;
- в целях обеспечения доступности объекта для инвалидов и других МГН требуется обустройство в порядке текущего и капитального ремонта, приобретение технических средств для адаптации.

4. Управленческое решение

4.1. Рекомендации по адаптации основных структурно-функциональных зон объекта:

Номер строки	Основные структурно-функциональные зоны объекта	Рекомендации по адаптации объекта (вид работы) ⁶			
		не нуждается (доступ обеспечен)	ремонт (текущий, капитальный), оснащение оборудованием	индивидуальное решение с техническими средствами реабилитации	технические решения невозможны – организация альтернативной формы обслуживания
1.	Территория, прилегающая к зданию (участок)		Ремонт дорожного покрытия		
2.	Вход (входы) в здание	Доступность обеспечена	Замена плитки на крыльце здания школы		
3.	Путь (пути) движения внутри здания, включая пути эвакуации		Капитальный ремонт	Устранение перепадов высот, установка поручней	
4.	Зона целевого назначения здания (целевого посещения объекта)		Капитальный ремонт		
5.	Санитарно-гигиенические помещения		Текущий ремонт		
6.	Система информации и связи		Дублирование		

⁶ Указываются конкретные рекомендации по каждой структурно-функциональной зоне.

Номер строки	Основные структурно-функциональные зоны объекта	Рекомендации по адаптации объекта (вид работы) ⁶			
		не нуждается (доступ обеспечен)	ремонт (текущий, капитальный), оснащение оборудованием	индивидуальное решение с техническими средствами реабилитации	технические решения невозможны – организация альтернативной формы обслуживания
	(на всех зонах)		основной информации рельефно-точечным шрифтом Брайля, установка звуковых информаторов		
7.	Пути движения к объекту (от остановки транспорта)		Ремонт дорожного покрытия		
8.	Все зоны и участки			Установка доступных для инвалидов визуальных и тактильных элементов информации	


4.2. Период проведения работ: **2024-2030 год.**

в рамках исполнения (указать наименование программы или плана мероприятий по адаптации основных структурно-функциональных зон объекта): **целевые субсидии.**


4.3. Ожидаемый результат (по состоянию доступности объекта) после выполнения работ по адаптации основных структурно-функциональных зон объекта: **ДОСТУПНО УСЛОВНО.**

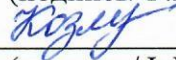
5. Паспорт доступности объекта социальной инфраструктуры и предоставляемых на нем услуг (далее – Паспорт доступности объекта) разработан комиссией по проведению обследования и паспортизации объекта социальной инфраструктуры и предоставляемых на нем услуг (далее – Комиссия):


Председатель Комиссии:


_____/Рязанцева С.А.
(подпись/Ф.И.О.)

Члены Комиссии:


_____/Черноскутова О.А.
(подпись/Ф.И.О.)


_____/Козлова Н.Ю.
(подпись/Ф.И.О.)


_____/Иванова Т.Ю.
(подпись/Ф.И.О.)

6. Копия Паспорта доступности объекта направлена _____
(дата)

в Управление социальной политики № 12 по городу Каменску-Уральскому и Каменскому району

(наименование территориального отраслевого исполнительного органа государственной власти Свердловской области – управления социальной политики Министерства социальной политики Свердловской области)

для размещения информации о состоянии доступности объекта социальной инфраструктуры и предоставляемых на нем услуг для инвалидов и других маломобильных групп населения Свердловской области в автоматизированной информационной системе «Доступная среда Свердловской области» в информационно-телекоммуникационной сети «Интернет».