

СОГЛАСОВАНО
Муниципальное образование
«Каменск-Уральский городской округ
Свердловской области»


« 20 » 06 2024 г.

СОГЛАСОВАНО
Начальник ОМС «Управление образования
Каменска-Уральского городского округа»

Л.М. Миннуллина
« 20 » 06 2024 г.

УТВЕРЖДАЮ
Директор Средней школы № 19
С. А. Рязанцева
« 11 » 06 2024 г.

СОГЛАСОВАНО
Начальник отдела ГИБДД
МО МВД России
«Каменск-Уральский»
Подполковник полиции

Морозов А.В.
« 20 » 06 2024 г.

ПАСПОРТ

дорожной безопасности

муниципального автономного образовательного учреждения «Средняя общеобразовательная школа № 19»

2024 г.

Общие сведения

Муниципальное автономное общеобразовательное учреждение
«Средняя общеобразовательная школа № 19»

Юридический адрес: 623428 Свердловская область г. Каменск-Уральский
ул. Мусоргского, 9

Фактический адрес: 623428 Свердловская область г. Каменск-Уральский
ул. Мусоргского, 9

Руководители образовательного учреждения:

Директор Средней школы № 19 Рязанцева Светлана Александровна 31-65-83

Заместитель директора
по учебной работе Иванова Татьяна Юрьевна 31-65-83

Ответственный работник от ОМС Управления образования Каменск-Уральского городского округа	Ведущий специалист в области комплексной безопасности	Кочнева Анастасия Александровна 8(3439) 96-243
Ответственный работник от отдела ГИБДД ММО МВД России «Каменск-Уральский»	Старший инспектор группы по пропаганде Отдела Госавтоинспекции МО МВД России "Каменск - Уральский" старший лейтенант полиции	Волкова Екатерина Андреевна 8(3439)350-432
Ответственный работник за мероприятия по Профилактике детского травматизма	преподаватель-организатор ОБЖ	Бабракова Елена Владимировна 8(3439)31-65-83
Руководитель или ответственный работник дорожно-эксплуатационной организации, осуществляющей содержание улично-дорожной сети (УДС)	МКУ «Управление городских хозяйств» ул. Исетская, 1А	Барбицкий Яков Юрьевич 8(3439)33-00-03

Количество учащихся	963	человек
Наличие уголка по БДД	1 этаж (4 стенда), 3 этаж (2 стенда)	
Наличие класса по БДД	начальная школа, кабинет 105	
Наличие автогородка (площадки) по БДД	не имеется	
Наличие автобуса	не имеется	
Время занятий в образовательном учреждении:		
1-ая смена:	8.00 – 15.30	
2-ая смена:	13.00- 17.10	
внеклассные занятия:	14.15 – 18.00	

Телефоны оперативных служб

Пожарно-спасательная служба	01
Полиция	02
Скорая медицинская помощь	03
Аварийная газовая служба	04
Дежурная часть ГИБДД	35-04-50
Управление образования	39-62-14
ФСБ	32-44-50
Дежурная часть МО полиции	32-23-15, 02
ЕДДС	112, 36-47-27(25)

Оглавление

План-схемы образовательного учреждения

1. Схема расположения Средней школы № 19, пути движения транспортных средств и детей (обучающихся, воспитанников)
2. Схема организации дорожного движения в непосредственной близости от образовательного учреждения с размещением соответствующих технических средств организации дорожного движения, маршруты движения детей и расположение парковочных мест
3. Схема движения организованных групп детей от образовательного учреждения к СК «Олимп», СК «Космос», ДК «Юность», СКЦ.
4. Схема движения транспортных средств к местам разгрузки/погрузки безопасные пути передвижения детей







Приложения

План-схема пути движения транспортных средств и детей (обучающихся, воспитанников) при проведении дорожных ремонтно-строительных работ вблизи образовательного учреждения

I. План-схемы образовательного учреждения

1. Район расположения образовательного учреждения, пути движения транспортных средств и детей (обучающихся, воспитанников)



Жилая застройка	
Проезжая часть	
Тротуар	
Движение детей (учеников) в (из) образовательного учреждения	
Движение транспортных средств	
Светофор Т7	

2. Схема организации дорожного движения в непосредственной близости от образовательного учреждения с размещением соответствующих технических средств организации дорожного движения, маршрутов движения детей и расположения парковочных мест



Условные обозначения:	
Движение транспортных средств	
Пешеходное ограждение	
Движение детей в (из) Средней школы № 19 от остановки маршрутных т/с:	
Движение детей в (из) Средней школы № 19 от парковки	
Жилая застройка	
Тротуар	
Проезжая часть	
Ограждение Средней школы №19	
Искусственное освещение	
Светофор Т7	

3.1. Схема движения организованных групп детей от образовательного учреждения к СК «Олимп», СК «Космос», ДК «Юность»



Условные обозначения:

Направление безопасного движения группы детей



3.2. Маршруты движения организованных групп детей от образовательного учреждения к СКЦ и КиноFox

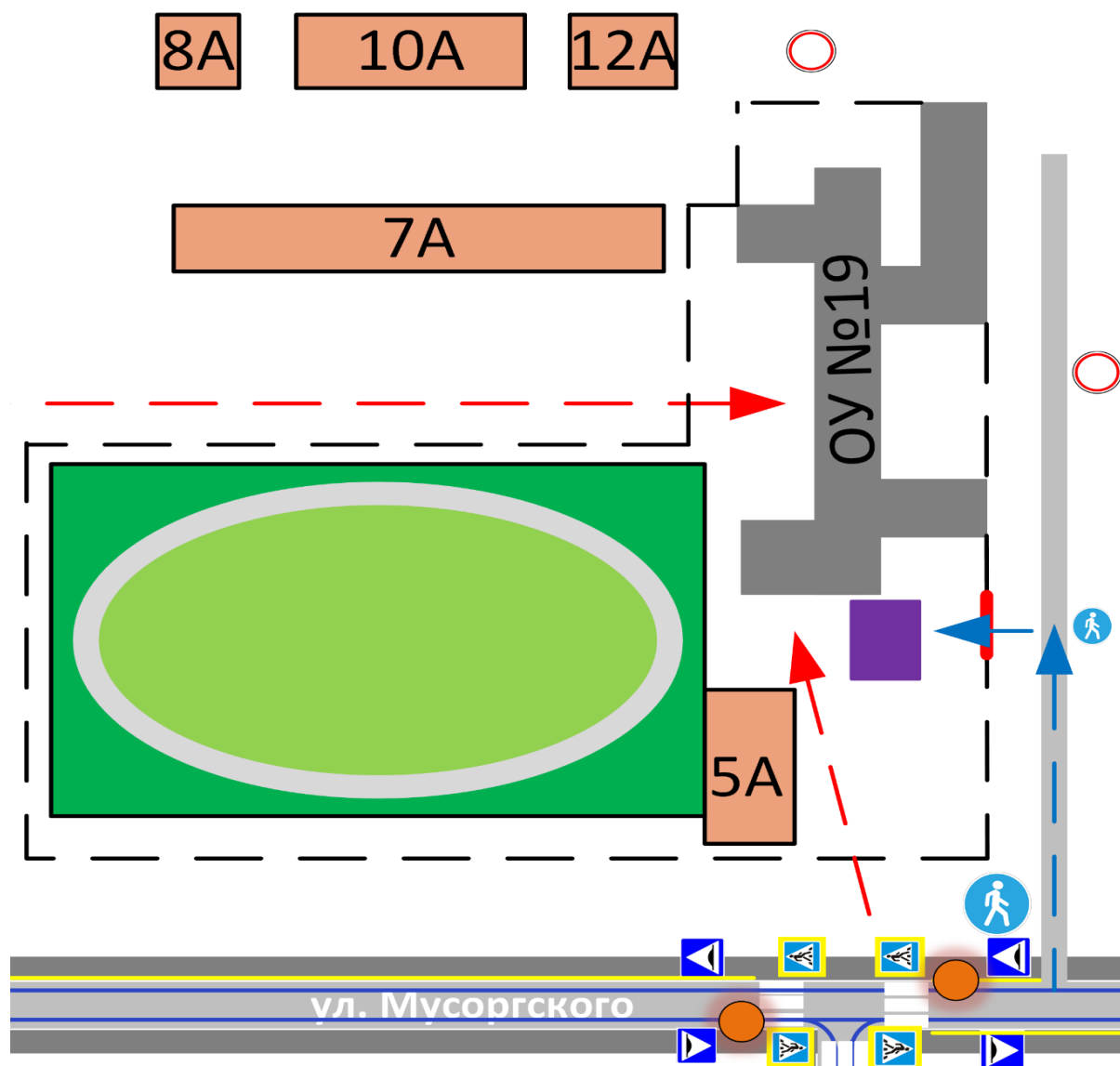


Условные обозначения:

Направление безопасного движения группы детей



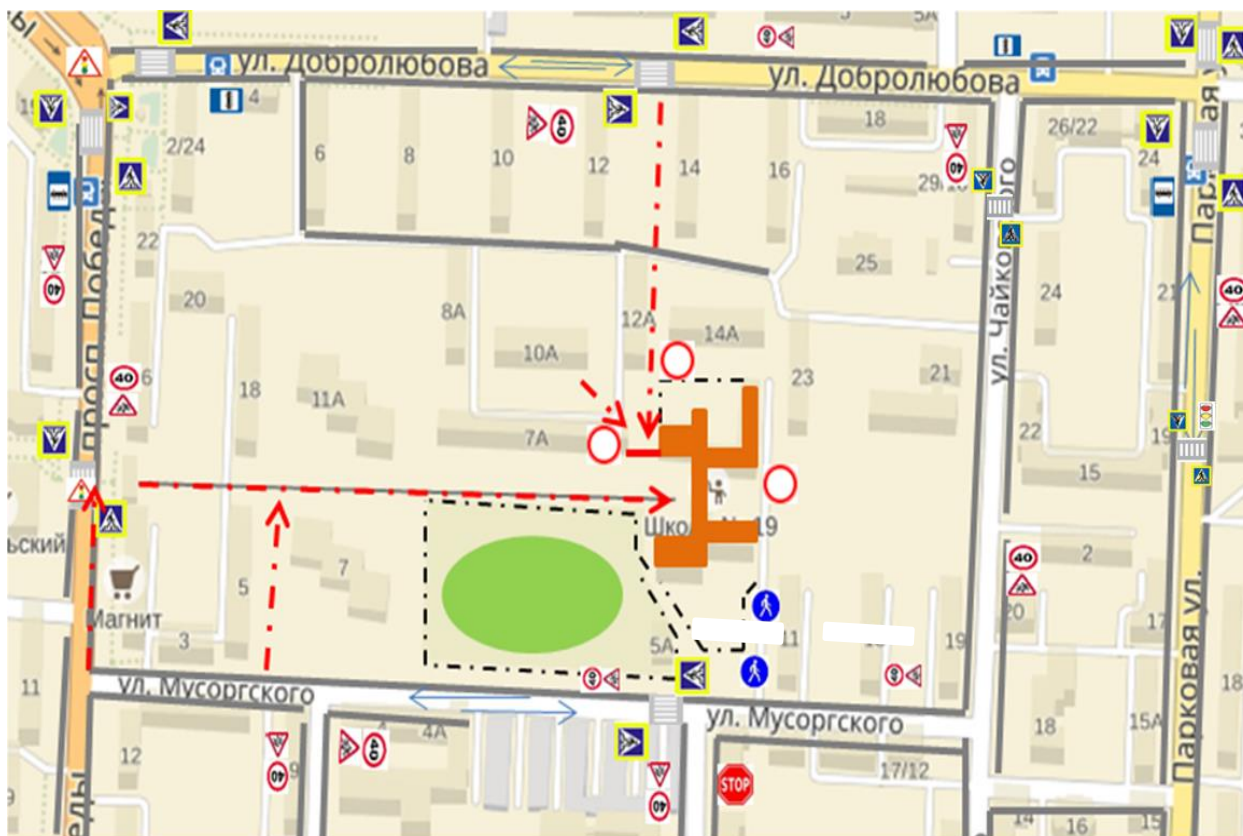
4. Пути движения транспортных средств к местам разгрузки/погрузки и рекомендуемые безопасные пути передвижения детей по территории образовательного учреждения



Условные обозначения:	
Движение транспортных средств	
Жилая застройка	
Тротуар	
Проезжая часть	
Ограждение Средней школы №19	
Движение детей и подростков на территории Средней школы №19	
Место разгрузки (погрузки)	
Шлагбаум	
Светофор Т7	

Приложение

План-схема пути движения транспортных средств и детей (обучающихся, воспитанников) при проведении дорожных ремонтно-строительных работ вблизи образовательного учреждения*



Условные обозначения:	
Направление движение транспортного потока	
Жилая застройка:	
Тротуар	
Проезжая часть	
Ограждение Средней школы №19:	
Рекомендуемое направление движение учеников	
Временная пешеходная дорожка	

*Организация дорожного движения в месте производства дорожных работ вблизи ОУ производится на основании ОДМ 218.6.019-2016. Отраслевой дорожный методический документ. Рекомендации по организации движения и ограждению мест производства дорожных работ (Прилагается).